





Obsah

Úvod .....	3
<b>1 Zámer spracovania PHSR.....</b>	<b>5</b>
<b>2 Harmonogram spracovania PHSR.....</b>	<b>8</b>
<b>3 Východiskové koncepčné dokumenty .....</b>	<b>10</b>
<b>4 Analytická časť .....</b>	<b>11</b>
4.1 Analýza vnútorného prostredia .....	13
4.1.1 História obce .....	13
4.1.2 Poloha obce .....	14
4.1.3 Pôda a pôdny fond .....	14
4.1.4 Demografické zdroje .....	17
4.1.5 Vierovyznanie .....	18
4.1.6 Národnosť .....	19
4.1.7 Vzdelanie .....	19
4.1.8 Administratívne kapacity obce.....	20
4.1.9 Školstvo.....	20
4.1.10 Kultúrny a spoločenský život.....	21
4.1.11 Mimovládny sektor .....	21
4.1.12 Podnikateľské prostredie .....	21
4.1.13 Stavebníctvo, bytová výstavba .....	22
4.1.14 Cestovný ruch.....	22
4.1.15 Ekonomicky aktívne obyvateľstvo a nezamestnanosť .....	22
4.1.16 Technická infraštruktúra .....	23
4.2 Analýza vonkajšieho prostredia.....	25
4.3 SWOT analýza .....	30
4.4 Zhodnotenie hlavných disparít a faktorov rozvoja .....	32
<b>5 Strategická časť .....</b>	<b>34</b>
5.1 Vízia rozvoja územia obce Šalgovce .....	34
5.2 Strategický cieľ.....	36
<b>6 Programová časť .....</b>	<b>38</b>
6.1 Opatrenia a projekty vrátane ich priradenia k jednotlivým prioritám .....	38



6.2 Súbor ukazovateľov výsledkov a dosahov .....	40
<b>7 Realizačná časť .....</b>	<b>42</b>
7.1 Východiská a popis úloh jednotlivých partnerov pri realizácii .....	42
7.2 Popis postupov organizačného a inštitucionálneho zabezpečenia realizácie PHSR.....	43
7.3 Stručný popis komunikačnej stratégie .....	44
7.4 Systém monitorovania a hodnotenia.....	44
7.5 Akčný plán na obdobie dvoch rokov .....	46
<b>8 Finančná časť .....</b>	<b>47</b>
8.1 Indikatívny finančný plán na celú realizáciu PHSR .....	48
8.2 Model viaczdrojového financovania jednotlivých projektov .....	48
8.3 Systém hodnotenia a zaraďovania projektov do financovania .....	49
<b>Záverečná časť .....</b>	<b>51</b>



## Úvod

### Formulár Ú 1 – Hlavička dokumentu PHSR

Názov	Program hospodárskeho a sociálneho rozvoja obce Šalgovce na roky 2016 - 2022
Územné vymedzenie:	Nitriansky kraj, okres Topoľčany, obec Šalgovce
Územný plán obce schválený:	nie
Dátum schválenia PHSR:	16.12.2016
Dátum platnosti:	18.06.2016 – 31.12.2022
Verzia:	1.0

Zdroj: vlastné spracovanie

Dokument „Program hospodárskeho a sociálneho rozvoja obce Šalgovce na roky 2016-2022“ (ďalej len PHSR) je strednodobý strategický dokument, ktorý na základe analýzy hospodárskeho a sociálneho rozvoja obce stanovuje jeho strategické ciele a priority rozvoja. PHSR je základným programovým dokumentom podpory regionálneho rozvoja na lokálnej úrovni. Je prostriedkom na napĺňanie vízie ďalšieho smerovania rozvoja obce. Prostredníctvom PHSR sa uskutočňuje podpora rozvoja na úrovni miestnej samosprávy s dôrazom na sociálnu, hospodársku a environmentálnu oblasť.

### Formulár Ú 5 - Osnova PHSR

<b>1 Zámer spracovania PHSR</b>	Zdôvodnenie zámeru vypracovania PHSR obce
<b>2 Harmonogram spracovania PHSR</b>	Harmonogram vypracovania PHSR obce a jeho jednotlivých častí
<b>3 Východiskové koncepcné dokumenty</b>	Zoznam východiskových koncepcných dokumentov použitých pri zostavovaní PHSR obce
<b>4 Analytická časť</b>	4.1 Analýza vnútorného prostredia 4.2 Analýza vonkajšieho prostredia 4.3 SWOT analýza 4.4 Zhodnotenie hlavných disparít a faktorov rozvoja
<b>5 Strategická časť</b>	5.1. Vízia rozvoja územia 5.2. Strategický cieľ
<b>6 Programová časť</b>	6.1. Opatrenia a projekty vrátane ich priradenia k jednotlivým prioritám 6.2. Súbor ukazovateľov výsledkov a dosahov
<b>7 Realizačná časť</b>	7.1. Východiská a popis úloh jednotlivých partnerov pri realizácii



	7.2. Popis postupov inštitucionálneho a organizačného zabezpečenia realizácie PHSR 7.3. Stručný popis komunikačnej stratégie 7.4. Systém monitorovania a hodnotenia 7.5. Akčný plán na obdobie dvoch rokov
<b>8 Finančná časť</b>	8.1. Indikatívny finančný plán na celú realizáciu PHSR 8.2. Model viaczdrojového financovania jednotlivých projektov 8.3. Systém hodnotenia a zaraďovania projektov do financovania
<b>Záverečná časť</b>	Schválenie a zverejnenie PHSR.
<b>Prílohy</b>	Príloha č. 1 - Zoznam členov riadiaceho tímu a pracovnej skupiny Príloha č. 2 - Zoznam skratiek použitých v PHSR Príloha č. 3 - Akčný plán na roky 2017-2018 Príloha č. 4 – Formuláre

Zdroj: vlastné spracovanie



## 1 Zámer spracovania PHSR

S cieľom komplexného smerovania rozvoja obce Šalgovce, iniciovali jej predstavitelia spracovanie PHSR na roky 2016-2022. PHSR obce bol spracovaný na základe identifikovaných individuálnych potrieb. Ustanovený riadiaci tím zostavil zámer spracovania PHSR a ten bol schválený Obecným zastupiteľstvom dňa 18.02.2016.

Tabuľka č. Ú 2 – Zámer spracovania PHSR

<b>Zámer spracovania PHSR</b>										
<b>Názov dokumentu</b>	Program hospodárskeho a sociálneho rozvoja obce Šalgovce na roky 2016-2022									
<b>Forma spracovania</b>	Spracovanie PHSR bude vykonávať obec v partnerstve s poradenskou spoločnosťou, ktorá bude koordinovať proces tvorby PHSR a zabezpečovať dodržiavanie metodických postupov.									
<b>Riadenie procesu spracovania</b>	<p>Proces spracovania bude manažovaný prostredníctvom riadiaceho tímu, v ktorom bude mať vedúcu úlohu starosta obce Šalgovce pán Tibor Púček. Asistovať pri spracovaní PHSR budú experti z externého prostredia – Ing. Tomáš Galbavý a Ing. Ondrej Hanušovský, ktorí sú odborníkmi v oblasti rozvoja vidieka.</p> <p>Do procesu spracovania budú zapojení členovia pracovnej skupiny, ktorí budú zastávať rôzne úlohy v súlade s metodikou spracovania PHSR. Členmi pracovnej skupiny sú:</p> <table border="1"><thead><tr><th colspan="3"><b>Zoznam členov pracovnej skupiny</b></th></tr><tr><th><b>Titul, Meno, Priezvisko</b></th><th><b>Funkcia v obci/organizácia</b></th><th><b>Funkcia v pracovnom zaradení do procesu spracovania PHSR</b></th></tr></thead><tbody><tr><td>Ján Jančovič</td><td>Zástupca starostu obce</td><td>Koordinátor strategickej časti PHSR</td></tr></tbody></table>	<b>Zoznam členov pracovnej skupiny</b>			<b>Titul, Meno, Priezvisko</b>	<b>Funkcia v obci/organizácia</b>	<b>Funkcia v pracovnom zaradení do procesu spracovania PHSR</b>	Ján Jančovič	Zástupca starostu obce	Koordinátor strategickej časti PHSR
<b>Zoznam členov pracovnej skupiny</b>										
<b>Titul, Meno, Priezvisko</b>	<b>Funkcia v obci/organizácia</b>	<b>Funkcia v pracovnom zaradení do procesu spracovania PHSR</b>								
Ján Jančovič	Zástupca starostu obce	Koordinátor strategickej časti PHSR								



	<table border="1"><tr><td>Ján Jančovič</td><td>Zástupca starostu obce</td><td>Koordinátori programovej časti PHSR</td></tr><tr><td>Miroslav Manduch</td><td>Poslanec</td><td>Koordinátor finančnej časti PHSR</td></tr><tr><td>Milan Kukuč</td><td>Poslanec</td><td>Koordinátor styku s verejnosťou</td></tr><tr><td></td><td></td><td></td></tr></table>	Ján Jančovič	Zástupca starostu obce	Koordinátori programovej časti PHSR	Miroslav Manduch	Poslanec	Koordinátor finančnej časti PHSR	Milan Kukuč	Poslanec	Koordinátor styku s verejnosťou			
Ján Jančovič	Zástupca starostu obce	Koordinátori programovej časti PHSR											
Miroslav Manduch	Poslanec	Koordinátor finančnej časti PHSR											
Milan Kukuč	Poslanec	Koordinátor styku s verejnosťou											
	<p>Členovia pracovnej skupiny a riadiacej skupiny budú navzájom spolupracovať a komunikovať podľa potreby, či už osobne, telefonicky alebo e-mailom.</p> <p>Do procesu spracovania PHSR bude zapájaná verejnosť, a to prostredníctvom informácií a dotazníkov umiestnených na webovej stránke obce, na obecnom úrade a obecnej tabuli, prípadne ďalšími vhodnými a relevantnými spôsobmi. Počas navrhovania programovej časti prebehne verejné prerokovanie. Dotazníky pre občanov budú analyzované a zapracované do procesu tvorby PHSR. PHSR bude vo finálnej časti prerokovaná s verejnosťou a schvaľovaná na zastupiteľstve.</p>												
<b>Obdobie spracovania</b>	<p>Obdobie spracovania bude Júl 2016 – December 2016. Harmonogram je uvedený v nasledujúcej tabuľke „Harmonogram spracovania PHSR“.</p> <p style="text-align: center;"><u>Kroky – termíny – výstupy</u></p> <ul style="list-style-type: none"><li>▪ Schválenie zámeru PHSR – 02/2016 – zriadenie riadiacej a pracovnej skupiny</li><li>▪ Analýza vnútorného a vonkajšieho prostredia – 07/2016 – podklady pre analytickú časť</li><li>▪ Ex post hodnotenie PHSR – 07/2016 – podklady pre analytickú časť</li><li>▪ Spracovanie východísk pre strategickú časť – 08/2016</li><li>▪ Vypracovanie strategickú vízie – 08/2016 – formulácia strategických cieľov a opatrení</li></ul>												



	<ul style="list-style-type: none"><li>▪ Návrh aktivít, termín realizácie aktivít – 08/2016 – príprava projektov</li><li>▪ Vypracovanie akčného plánu, systému monitorovania, hodnotenia a aktualizácie PHSR – 08-09/2016</li><li>▪ Finančný rámec pre realizáciu PHSR – 08-09/2016 – výber projektov v súlade s finančno-ekonomickými možnosťami</li><li>▪ Zapracovanie indikatívneho rozpočtu do programového rozpočtu obce – 08-09/2016</li><li>▪ Finalizácia dokumentu – 10-12/2016 – schválenie PHSR zastupiteľstvom</li></ul>
<b>Financovanie spracovania</b>	Spracovanie PHSR bude bezplatné na základe dobrých vzťahov a dlhodobej spolupráce.

Zdroj: vlastné spracovanie





## 2 Harmonogram spracovania PHSR

Harmonogram spracovania PHSR bol odhadnutý na 6mesiacov, avšak práca na PHSR započala koncom roku 2015, kedy prebehol prvotný zber dostupných kvantitatívnych dát. Nasledovná tabuľka predstavuje stručný harmonogram spracovania podľa jednotlivých častí PHSR počnúc vypracovaním zámeru spracovania PHSR.

Tabuľka č. Ú 3 – Harmonogram spracovania PHSR

Harmonogram spracovania PHSR												
Termín (2016)	I	II	III	IV	V	VI	VII	VIII	IX	X	XI	XII
Úvod												
Analytická časť												
Strategická časť												
Programová časť												
Realizačná časť												
Finančná časť												
Záver												

Zdroj: vlastné spracovanie

Spracovanie PHSR si vyžadovalo zostavenie jeho zámeru spracovania a následné schválenie Obecným zastupiteľstvom. V rámci úvodných príprav bolo iniciované zriadenie riadiacej skupiny a taktiež pracovnej skupiny. Následným krokom bolo zverejnenie informácie o spracovaní PHSR a dotazníka pre občanov v rámci informovanosti verejnosti. Analýza vnútorného a vonkajšieho prostredia a získanie kvantitatívnych a kvalitatívnych údajov pre analytickú časť bola ďalším krokom. Ex post hodnotenie PHSR z minulého obdobia bolo nutným procesom pre získanie vstupných informácií pre programovú časť a taktiež určitá reflexia na úspechy i neúspechy pri napĺňaní predošlého Programu hospodárskeho a sociálneho rozvoja. Výsledok ex-post hodnotenia predchádzajúceho PHSR je uvedený vo Formulári č. Ú 9 vrátane hodnotenia čerpania finančných prostriedkov pri jeho realizácii. Nasledovalo spracovanie východísk pre strategickú časť a vypracovanie strategickej vízie a formulácia strategických cieľov a opatrení. Následné prerokovanie opatrení na zastupiteľstve zavŕšilo proces prípravy strategickej časti, ktorá vyústila do návrhu aktivít a prípravy



projektov. Vypracovanie akčného plánu, systému monitorovania, hodnotenia a aktualizácie PHSR je výstupom strategickej a programovej časti PHSR. Finančný rámec pre realizáciu PHSR a výber projektov v súlade s finančno-ekonomickými možnosťami obce predstavovalo finančnú časť procesu spracovania spolu so zapracovaním indikatívneho rozpočtu do programového rozpočtu obce. Finalizácia dokumentu predstavovala prerokovanie a schválenie PHSR zastupiteľstvom.



### 3 Východiskové koncepcné dokumenty

Pri vypracovaní PHSR bolo nutné zohľadniť a analyzovať patričné koncepcné dokumenty, s ktorými je PHSR v súlade a pri tvorbe dokumentu boli zohľadnené. Koncepcné dokumenty boli stanovené tak, aby zohľadnili národnú úroveň a úroveň regionálnu. Obec Šalgovce spadá do územného obvodu Nitrianskeho samosprávneho kraja. Obec v súčasnosti nemá vypracovaný územný plán (ďalej len ÚP), nakoľko s počtom obyvateľov menej ako 2 000 nie je povinnosť takúto dokumentáciu mať. V budúcnosti však obec ráta s vypracovaním ÚP, nakoľko chce k trvalo udržateľnému rozvoju pristupovať systémovo a komplexne.

Tabuľka č. Ú 4 – Zoznam analyzovaných koncepcných dokumentov

<b>Zoznam analyzovaných koncepcných dokumentov</b>			
<b>Názov dokumentu</b>	<b>Platnosť dokumentu</b>	<b>Úroveň dokumentu</b>	<b>Zdroj</b>
Národná stratégia regionálneho rozvoja SR (NSRR)	2030	Národná	<a href="http://www.telecom.gov.sk">www.telecom.gov.sk</a>
Program rozvoja vidieka SR	2020	Národná	<a href="http://www.mpsr.sk">www.mpsr.sk</a>
Integrovaný regionálny operačný program	2020	Národná	<a href="http://www.mpsr.sk">www.mpsr.sk</a>
Operačný program Kvalita životného prostredia	2020	Národná	<a href="http://www.opzp.sk">www.opzp.sk</a>
Národný program reforiem Slovenskej republiky 2014	2015	Národná	<a href="http://www.finance.gov.sk">www.finance.gov.sk</a>
Program hospodárskeho a sociálneho rozvoja NSK 2012-2018	2018	Regionálna	<a href="http://www.unsk.sk">www.unsk.sk</a>

Zdroj: vlastné spracovanie



## 4 Analytická časť

Analytická časť PHSR prináša komplexné zhodnotenie a analýzu východiskovej situácie/aktuálneho stavu v akom sa obec nachádza. Analytická časť PHSR zároveň obsahuje i odhad budúceho možného vývoja a prípadné riziká vo väzbe na relevantné stratégie. Analýza informácií, databáz, kvantitatívnych a kvalitatívnych dát odhaľuje i vnútorný potenciál územia a limitujúce faktory rozvoja obce.

S cieľom naplnenia vyššie uvedeného účelu analytickej časti, spracoval riadiaci tím analýzu vnútorného a vonkajšieho prostredia. Komplexná analýza aktuálneho stavu bola zostavená na základe informácií dostupných z relevantných zdrojov a databáz. Zoznam použitých dát je uvedený v nasledujúcej tabuľke.

Tabuľka č. A 1 – Zoznam použitých kvalitatívnych a kvantitatívnych dát

<b>Zoznam použitých kvantitatívnych a kvalitatívnych dát</b>		
<b>Oblasť dát /téma</b>	<b>Zdroj dát</b>	<b>Webová stránka</b>
<b>Demografia</b>	Štatistický úrad SR	<a href="http://www.statistics.sk/">http://www.statistics.sk/</a>
	Úrad práce, sociálnych vecí a rodiny	<a href="http://www.upsvar.sk/">http://www.upsvar.sk/</a>
	Nitriansky samosprávny kraj	<a href="http://www.unsk.sk/showdoc.do?docid=4">http://www.unsk.sk/showdoc.do?docid=4</a>
	Obecná databáza	N/A
<b>Bývanie</b>	Štatistický úrad SR	<a href="http://www.statistics.sk/">http://www.statistics.sk/</a>
	Úrad práce, sociálnych vecí a rodiny	<a href="http://www.upsvar.sk/">http://www.upsvar.sk/</a>
	Nitriansky samosprávny kraj	<a href="http://www.unsk.sk/showdoc.do?docid=4">http://www.unsk.sk/showdoc.do?docid=4</a>
	Obecná databáza	N/A
<b>Školstvo a vzdelávanie</b>	Štatistický úrad SR	<a href="http://www.statistics.sk/">http://www.statistics.sk/</a>
	Úrad práce, sociálnych vecí a rodiny	<a href="http://www.upsvar.sk/">http://www.upsvar.sk/</a>
	Nitriansky samosprávny kraj	<a href="http://www.unsk.sk/showdoc.do?docid=4">http://www.unsk.sk/showdoc.do?docid=4</a>
	Obecná databáza	N/A
<b>Zdravotníctvo</b>	Nitriansky samosprávny kraj	<a href="http://www.unsk.sk/showdoc.do?docid=4">http://www.unsk.sk/showdoc.do?docid=4</a>
	Obecná databáza	N/A



<b>Sociálna starostlivosť</b>	Štatistický úrad SR	<a href="http://www.statistics.sk/">http://www.statistics.sk/</a>
	Úrad práce, sociálnych vecí a rodiny	<a href="http://www.upsvar.sk/">http://www.upsvar.sk/</a>
	Obecná databáza	N/A
<b>Ekonomická situácia</b>	Štatistický úrad SR	<a href="http://www.statistics.sk/">http://www.statistics.sk/</a>
	Úrad práce, sociálnych vecí a rodiny	<a href="http://www.upsvar.sk/">http://www.upsvar.sk/</a>
	Nitriansky samosprávny kraj	<a href="http://www.unsk.sk/showdoc.do?docid=4">http://www.unsk.sk/showdoc.do?docid=4</a>
	Obecná databáza	N/A
<b>Technická infraštruktúra a vybavenosť</b>	Ministerstvo životného prostredia SR	<a href="http://www.minzp.sk/">http://www.minzp.sk/</a>
	Štatistický úrad SR	<a href="http://www.statistics.sk/">http://www.statistics.sk/</a>
	Obecná databáza	N/A

Zdroj: vlastné spracovanie



## 4.1 Analýza vnútorného prostredia

### Základná charakteristika obce Šalgovce(k 31.12.2016)

Kód obce	556220
Názov okresu	Topoľčany
Názov kraja	Nitriansky
Štatút obce	Obec
PSČ	956 06
Telefónne smerové číslo	038
Prvá písomná zmienka o obci	1275
Nadmorská výška stredu obce v m	250
Celková výmera územia (km <sup>2</sup> )	8,89
Počet obyvateľov	518

Zdroj: Štatistický úrad SR

#### 4.1.1 História obce

Prvá písomná zmienka o obci pochádza z roku 1275, kedy sa obec nazývala Jordan. Osada Dvorec sa prvýkrát spomína v roku 1404. Neskoršie doložené názvy sú: Ardanowcze (1773), maď. Ardanóc, Ardánfalva. Časť obce patrila od roku 1411 nitrianskej kapitule, časť od 17. storočia nitrianskemu biskupstvu, ktoré ju v roku 1777 výmenou za Pohranice odovzdalo kapitule. Za prvej ČSR boli obyvatelia roľníci a poľnohospodárski robotníci na veľkostatkoch. Počas druhej svetovej vojny sa obyvatelia zapojili do partizánskeho hnutia a SNP.

Obec Šalgovce disponuje atraktívnymi prírodnými podmienkami, predovšetkým vďaka okolitým lesom, ktoré slúžia na relax, prechádzky, oddych a zber húb. Cyklistické a turistické trasy umožňujú návštevníkom obce spoznávať rozmanitosť krajiny a návštevu turisticky zaujímavých lokalít, akou je Marhát, Čertová pec a Havran.

Z kultúrno-historických pamiatok je významný barokovo – klasicistický kaštieľ z 18. storočia, správcovská budova veľkostatku a klasicistická krypta zo začiatku 19. stor. Staré a vzácne sú zvony v miestnej zvonici, ktoré sú zapísané aj v zozname kultúrnych pamiatok. Pre športové využitie, oddych a relax je vybudované futbalové ihrisko a detské ihrisko.



#### 4.1.2 Poloha obce

Obec Šalgovce leží v severnej časti Nitrianskeho kraja v severozápadnej časti Nitrianskej sprašovej pahorkatiny, pri úpätí južnej časti Považského Inovca. Stred obce leží v nadmorskej výške 250 m n. m., kataster 195 – 457 m n. m.. Prvá písomná zmienka o obci pochádza z roku 1275.

Administratívne je obec zaradená do obvodu Topoľčany, územného celku Nitriansky samosprávny kraj a do NUTS II Západné Slovensko.

Obec leží 27 km od okresného mesta Topoľčany, 5 km od obce Radošina, 1,5 km od obce Ardanovce a Svrbice . Poloha obce vzhľadom na centrá vyššej úrovne, hlavné dopravné tepny a technickú infraštruktúru s regionálnym a národným významom (Topoľčany, Piešťany, Hlohovec, Nitra, Trnava, Bratislava) je pomerne priaznivá. Cez obec neprechádza železničná sieť, najbližšia železničná stanica sa nachádza v 3 km vzdialenej obci Radošina, ktorá je toho času zrušená. (Zdroj: PHSR obce Šalgovce na roky 2007 – 2013, strana 3)

#### 4.1.3 Pôda a pôdny fond

Podľa regionálneho geomorfologického členenia Slovenska je južná časť katastra obce Šalgovce súčasťou Bojnianskej pahorkatiny, ktorá je podoblasťou Nitrianskej pahorkatiny severná časť katastra obce sa zaraďuje do Inoveckého predhoria, ktoré je súčasťou Považského Inovca. Oblasť, do ktorej spadá obec Šalgovce, je charakterizovaná mierne a stredne zvlneným pahorkatinným a vrchovinovým stredne členitým reliéfom. Geologický podklad tvoria v južnej odlesnenej časti katastra mladotreťohorné usadeniny pokryté sprašovými hlinami. Severnú časť tvoria na juhovýchodných svahoch Považského Inovca vápencovo-dolomitické horniny.



### **Hydrologické podmienky**

Na južnom okraji obce Šalgovce preteká potok (500 m), ktorý je pravostranným prítokom potoka Radošinka.

### **Klimatické podmienky**

Z klimatického hľadiska patrí územie obce do teplej oblasti. Severná časť katastra patrí do okrsku mierne teplého, mierne vlhkého so studenou zimou. Južná časť katastra patrí do okrsku teplého, mierne vlhkého, s miernou zimou a priemernou ročnou teplotou 9,2 °C. Na podnebie obce má veľký vplyv východný svah vrchu Marhát. Priemerné ročné zrážky dosahujú hodnotu 650 mm. Prevládajúce smery vetra sú južné až juhozápadné.

### **Rastlinstvo a živočíšstvo**

Na území obce sa okrem bežných druhov tráv vyskytujú dubovo-hrabové rastlinné spoločenstvá. V obci sa vyskytujú aj liečivé rastliny.

Zoografické zloženie bioty zodpovedá charakteru krajiny a na území obce sa vyskytujú: sova obyčajná (*Strixaluco*), hrdlička záhradná (*Streptopeliadecaocto*), d'ateľ veľký (*Dendrocopos major*), veverica stromová (*Sciurusvulgaris*), diviak lesný (*Susscrofa*), srnec lesný (*Capreoluscapreolus*), zajac poľný (*Lepuseuropaeus*), bažant (*Phasianuscolchicus*), plazy, líšky.

### **Pedologické podmienky**

Z pôdných typov sú v obci zastúpené najmä hnedozeme, ktoré sa vyskytujú v južnej časti katastra a v severnej časti prevládajú rendziny a podzoly. Pôdny druh tvoria hlinité pôdy. Pôdny profil je hlboký až veľmi hlboký.

Kataster obce Šalgovce sa rozprestiera na území v celkovej výmere 889 ha. V rámci pôdneho fondu má najväčšie zastúpenie nepoľnohospodárska pôda (66,13%), zatiaľ čo





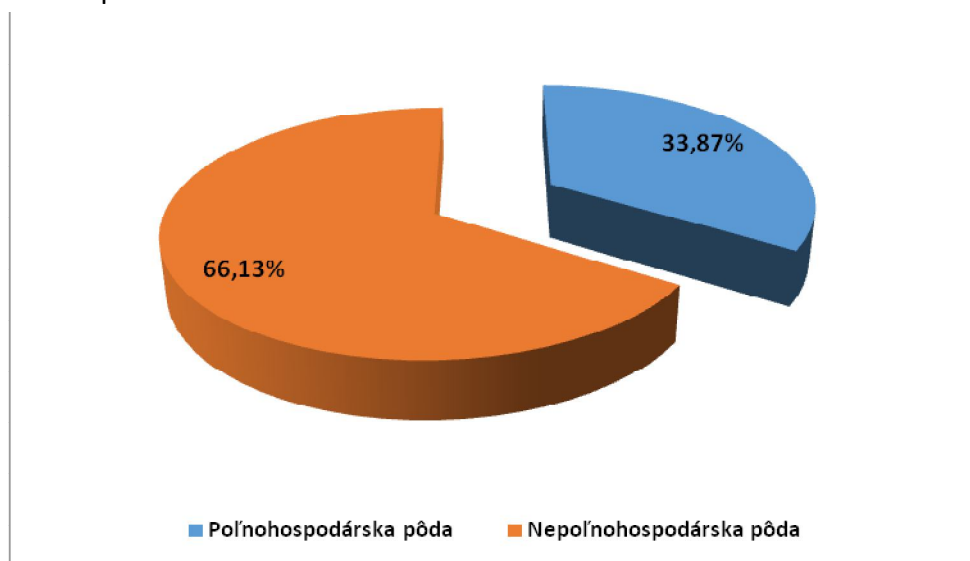
poľnohospodárska pôda predstavuje 33,87% (Zdroj: Katastrálny úrad). /vid'. Graf č.1, Tabuľka č. A2/.

Tabuľka č. A 2 – Pôdny fond obce (m<sup>2</sup>)

2016 KATASTER	Poľnohospodárska pôda				Nepoľnohospodárska pôda				
	Orná pôda	Trvalé kultúry	TTP	Spolu	Lesná pôda	Vodná plocha	Zastavaná pôda	Ostatná pôda	Spolu
Šalgovce	1 657 333	172 276	448 274	2 277 883	4 188 035	24 588	135 500	99 750	4 447 873

Zdroj: Katastrálny portál

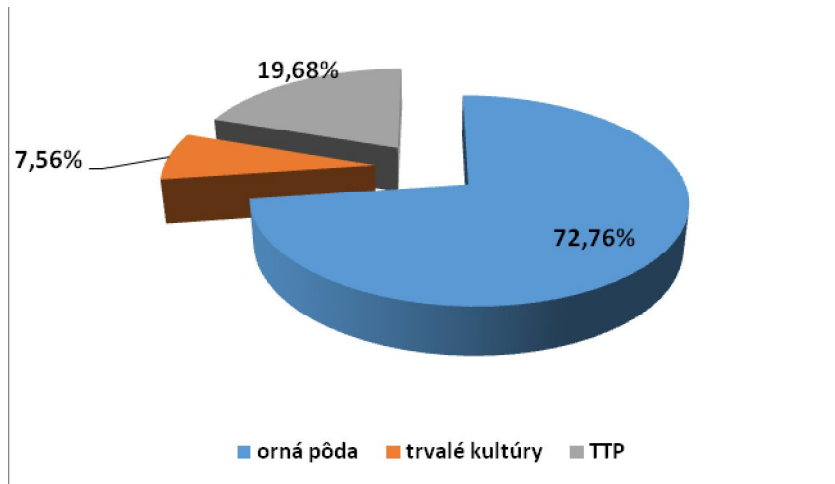
Graf č.1 – Štruktúra pôdneho fondu obce



Zdroj: spracované autorom podľa tabuľky č. A 2

V rámci poľnohospodárskeho pôdneho fondu má najväčšie zastúpenie orná pôda (72,76%), následne sú to TTP (19,68%) a trvalé kultúry sú v obci vôbec zastúpené 7,56% podielom /vid'. Graf č.2/.

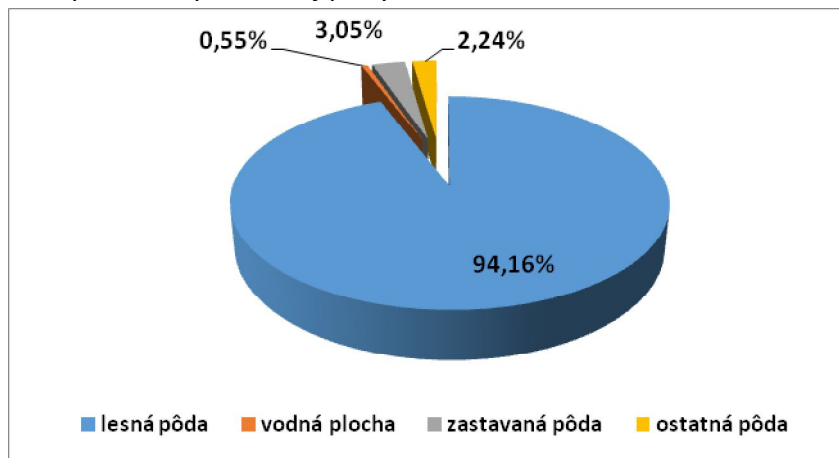
Graf č.2 – Štruktúra poľnohospodárskej pôdy



Zdroj: spracované autorom podľa tabuľky č. A 2

V rámci nepoľnohospodárskej pôdy má s 94,16% zastúpením najväčší podiel lesná pôda. V obci je vodná plocha zastúpená hodnotou 0,55%. Zastavaná pôda je na úrovni 3,05%. Ostatná pôda je reprezentovaná 2,24% / vid'. Graf č. 3/.

Graf č.3 – Štruktúra nepoľnohospodárskej pôdy



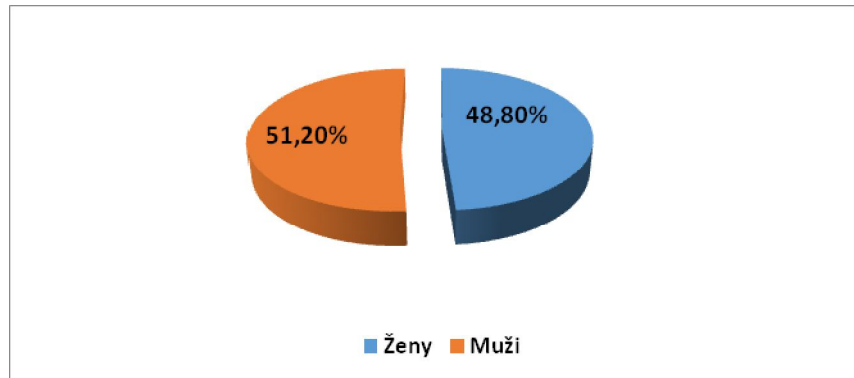
Zdroj: spracované autorom podľa tabuľky č. A 2

#### 4.1.4 Demografické zdroje

K 31.12.2014 žilo na území obce celkov 513 obyvateľov, čo je zhodné s rokom 2013. V rámci celkového počtu obyvateľov, predstavujú ženy 48,80% a muži 51,20%. (Zdroj: Obecný úrad Šalgovce). /Vid'. Graf č. 4, Tabuľka. A3/.



Graf č. 4 – Štruktúra obyvateľov podľa pohlavia



Zdroj: spracované autorom

Z celkového počtu obyvateľov žijúcich v obci je 115 obyvateľov (11,48%) v predproduktívnom veku, 289 obyvateľov (55,98%) v produktívnom veku a 168 obyvateľov (32,54%) v poproduktívnom veku. Podľa tejto vekovej štruktúry možno dané obyvateľstvo považovať za regresívny typ populácie, pretože počet obyvateľov v poproduktívnom veku je o 21,05% vyšší ako počet obyvateľov v predproduktívnom veku (deti a mládež do 14 rokov). (Zdroj: Obecný úrad Šalgovce).

#### 4.1.5 Vierovyznanie

Štruktúra náboženského vyznania obyvateľov obce je jednotvárna, prevahu má Rímskokatolícka cirkev (97,13%). K Evanjelickej cirkvi augsburského vyznania sa hlási 1 obyvateľ. U 2,39% obyvateľstva nebolo možné zistiť vierovyznanie. /vid'. Tabuľka č. A 10/.

Tabuľka č. A 9 – Národnostné zloženie obyvateľov obce Šalgovce

<b>Náboženské vyznanie/ cirkev</b>	<b>2014</b>	<b>v %</b>
Rímskokatolícka cirkev	503	97,13
Gréckokatolícka cirkev	0	0,00
Evanjelická cirkev augsburského vyznania	1	0,48
Bez vyznania	0	0,00
Nezistené	14	2,39
<b>Spolu</b>	<b>518</b>	<b>100,00</b>



Zdroj: Štatistický úrad SR, Obec Šalgovce

#### 4.1.6 Národnosť

Podľa ukazovateľa národnosti je možné konštatovať, že obec je i z tohto hľadiska homogénnym sídlom. V obci žije 98,56% obyvateľov, ktorí sa hlásia k slovenskej národnosti. Ostatné kategórie sú zastúpené minimálne (Zdroj: Štatistický úrad SR, Obec Šalgovce). /vid'. Tabuľka č. A 10/.

Tabuľka č. A 10 – Národnostné zloženie obyvateľov obce Ardanovce

Národnosť	2014	v %
Slovenská	512	98,84
Maďarska	0	0,00
Rómska	0	0,00
Česká	0	0,00
Nemecká	0	0,00
Ostatné	6	1,16
<b>Spolu</b>	<b>518</b>	<b>100,00</b>

Zdroj: Štatistický úrad SR, Obec Šalgovce

#### 4.1.7 Vzdelanie

Štruktúra vzdelanostnej úrovne je pre vidiecke sídlo typická. 18,18% populácie obce má ukončené len základné vzdelanie a 46,89% obyvateľov má ukončené učňovské vzdelanie. To znamená, že 65,07% dospelých populácie má ukončené základné a učňovské vzdelanie. Strednú školu s maturitou má ukončenú 19,62% obyvateľstva. Vysokoškolské vzdelanie dosiahlo 2,39% z celkového počtu dospelých obyvateľov obce. (Zdroj: Štatistický úrad SR, Obec Ardanovce). /vid'. Tabuľka č. A 11/.

Tabuľka č. A 11 – Vzdelanostná štruktúra obyvateľov obce Ardanovce



<b>Vzdelanostná štruktúra obyvateľov obce</b>	<b>2015</b>	<b>v %</b>
základné	90	17,38
učňovské	230	44,40
stredné s maturitou	106	20,46
1vysokoškolské	22	4,25
deti do 16 rokov	70	13,51
ostatní	0	0,00
<b>Spolu</b>	<b>518</b>	<b>100,00</b>

Zdroj: Štatistický úrad SR, Obec Šalgovce

#### 4.1.8 Administratívne kapacity obce

Z hľadiska administratívnych kapacít je obec limitovaná svojou veľkosťou a disponibilnými zdrojmi. Obecný úrad zamestnáva celkovo 5 osôb. Oblasť rozvoja je v kompetencii starostu obce a poslancov obecného zastupiteľstva, ktoré na základe pravidelných zasadnutí smeruje rozvoj obce. Spätnú väzbu poskytujú samotní občania pri pravidelnom osobnom kontakte so starostom, pracovníčkou obecného úradu a s poslancami obecného zastupiteľstva. S ohľadom na dané kapacity je len pochopiteľné, že obec využíva služby externých spolupracovníkov pri projektovom manažmente náročných projektov rozvoja obce. V prípade menších investícií (časovo, finančne a organizačne) je táto úloha suplovaná starostom obce.

#### 4.1.9 Školstvo

Obec Šalgovce je zriaďovateľom plno organizovanej Základnej školy s materskou školou Šalgovce č. 112, ktorú navštevujú aj deti obcí Ardanovce, Orešany a Svrbice.



#### 4.1.10 Kultúrny a spoločenský život

Obec realizuje niekoľko kultúrno – spoločenských podujatí, ktorými sa snaží spríjemniť obyvateľom obce život. Realizácia a množstvo aktivít je podmienená veľkosťou obce, finančnými možnosťami a ochotou obyvateľov participovať na daných aktivitách.

Tabuľka č. A 12 – Kalendár podujatí v obci

Mesiac	Názov podujatia
Apríl	Stavanie mája
Máj	Deň matiek
December	Mikuláš

Zdroj: Obec Šalgovce

#### 4.1.11 Mimovládny sektor

Na území obce sa nevyskytujú žiadne mimovládne organizácie, avšak v roku 2015 sa obec stala členom OZ Mikroregiónu RADOŠINKA. Jedná sa o miestnu akčnú skupinu, ktorá je tvorená zástupcami verejného, súkromného a občianskeho sektora, ktoré pôsobí na území 30 obcí a funguje na základe prístupu LEADER.

#### 4.1.12 Podnikateľské prostredie

Podnikateľské prostredie je v obci na minimálnej úrovni. Živnostenský register eviduje 24 subjektov, ktorí majú sídlo/prevádzku na území obce.



#### 4.1.13 Stavebníctvo, bytová výstavba

Obytná výstavba je sústredená do rodinných domov, v obci jedesať obytných domovspolu so 60 bytovými jednotkami. Podľa výsledkov sčítania obyvateľov v roku 2011 sa v obci nachádzalo 162 rodinných domov a 36 je neobývaných rodinných domov.

Stavebný rozvoj obce je možný jednak v zastavanom území, ako i rozšírením zastavaného územia. Takýmto spôsobom je možné prilákať nových obyvateľov a vytvoriť predpoklad pre celkový rozvoj obce.

#### 4.1.14 Cestovný ruch

Obec Šalgovce nevlastní žiadne významné kultúrne alebo prírodné pamiatky a rekreačné zóny, čo sťažuje rozvoj cestovného ruchu a rekreácie.

#### 4.1.15 Ekonomicky aktívne obyvateľstvo a nezamestnanosť

Z hľadiska ekonomickej aktivity obyvateľov obce je podiel ekonomicky aktívneho obyvateľstva v pomere k trvalo bývajúcemu obyvateľstvu na úrovni 49,89 %. (Zdroj: Štatistický úrad SR, Obec Šalgovce).

Vzhľadom na ekonomickú aktivitu obyvateľov a počtu nezamestnaných v obci bola miera nezamestnanosti v roku 2014 určená na 3,09% / Zdroj: Štatistický úrad SR, Obec Šalgovce/.



#### 4.1.16 Technická infraštruktúra

Infraštruktúra je podmieňujúcim faktorom ekonomického a sociálneho rozvoja regiónov. Technická infraštruktúra je rozvojovým faktorom bezprostredne ovplyvňujúcim alokáciu firiem, ich výkonnosť a efekty. Je rovnako dôležitá aj pre kvalitu života obyvateľov. Úroveň a stav technickej infraštruktúry je vyjadrením a odzrkadlením civilizačnej úrovne spoločnosti. Slúži firmám a obyvateľstvu. Prostredníctvom technickej infraštruktúry dochádza k prepojeniu medzi výrobcom a spotrebiteľom, približuje prácu i služby obyvateľstvu. Jej dostatok stimuluje rozvoj služieb a nových výrob. Preto jednou zo základných podmienok vstupu kapitálu do priestoru je rozvinutá a komplexne vybudovaná infraštruktúra.

##### **Cestné a dopravné siete**

Dostupnosť územia a kvalitná dopravná infraštruktúra sú dôležité prvky ovplyvňujúce ekonomický a sociálny rozvoj územia. Obec spravuje 2,1 km miestnych komunikácií, ktoré nie sú vo vyhovujúcom technickom stave.

V obci sa nenachádzajú žiadne parkoviská, chodníky ani priechody pre chodcov.

Cez obec neprechádza železničná trať. Obec má zabezpečené autobusové spoje na smery Topoľčany, Piešťany a Hlohovec. V obci sa nachádzajú 3 autobusové zastávky.

##### **Energetické siete**

Obec je elektrifikovaná. K elektrifikácii došlo v roku 1942. Posledná rekonštrukcia elektrifikačných rozvodov bola vykonaná v roku 2007. Verejné osvetlenie bolo zmodernizované LED osvetlením začiatkom roku 2015.

Obec je plynofikovaná. Na plyn je v obci napojených 95 % obyvateľov. Obec bola plynofikovaná v roku 1997. V súčasnosti dĺžka plynovodnej siete predstavuje 3,7 km. Stav plynovodnej siete je vo vyhovujúcom technickom stave.





### **Vodné hospodárstvo a kanalizácia**

V obci je od roku 2014 vybudovaný verejný vodovod, obyvatelia využívajú aj domové studne. V obci nie je vybudovaná kanalizácia, obyvatelia zatiaľ používajú žumpy (novšie resp. staršie) a čističky odpadových vôd. Najmä žumpy staršieho typu sú priepustné. Odpadové a znečistené vody sa pravidelne vyvážajú. Takto znečistené a odpadové vody likviduje obec. V obci sa nenachádza ČOV.

### **Odpadové hospodárstvo**

Zber a likvidáciu KO zabezpečuje firma Marius - Pedersen Piešťany, ktorá odpad odváža dvakrát do mesiaca. Uvedená firma zabezpečuje aj zber nebezpečného odpadu. Obec má zavedený separovaný zber odpadu pre papier, sklo, kovy a plasty. V obci je umiestnený kontajner na zber opotrebovaného šatstva. Ako väčšina obcí aj obec Šalgovce má problémy s divokými skládkami.

### **Telekomunikačná sieť**

Obec sa nachádza v oblasti s dobrým signálom pre zabezpečenie telekomunikačných služieb. Jedná sa o pokrytie telekomunikačnou sieťou T – Com (pevná linka).

Obec je pokrytá signálom troch mobilných operátorov, a to T-Mobile, Orange a O<sub>2</sub>. Obyvatelia obce môžu využívať aj signál internetovej siete. (Zdroj: PHSR obce Šalgovce na roky 2007 – 2013, strana 13)



## 4.2 Analýza vonkajšieho prostredia

Vonkajšie prostredie je určované Európskou úniou a legislatívou Slovenskej republiky. V danej oblasti je relevantný najmä Národný plán reforiem Slovenskej republiky platný pre roky 2014 a 2015. Jedná sa o opatrenia, ktorým sa vláda zaviazala plniť v nasledujúcom období:

### *Konsolidačné opatrenia 2015-2017:*

- Zachovanie výnosu a zvýšenie úspešnosti DPH.
- Registračné pokladnice pre lekárov a iné profesie.
- Zrážková daň na finančných a nefinančných benefitov od farmaceutických spol. pre lekárov.
- Ročné zúčtovanie Sociálnej poisťovne.
- Úspory na mzdách (ESO).
- Úspory na medzispotrebe (ESO).

### *Efektívnosť verejných výdavkov:*

- Transformácia a zlučovanie podriadených organizácií kapitol štátneho rozpočtu v rámci ESO.
- Zlepšenie finančného riadenia a hospodárenia poskytovateľov zdravotnej starostlivosti.
- Vyrovnané hospodárenie fakultných a univerzitných nemocníc.
- Implementácia prvej fázy e-health eSO1.
- Výdavkové priority - zvýšenie miezd učiteľom, zamestnancom úradov práce, kapacít materských škôl.
- Výstavba diaľnic.

### *Boj proti daňovým podvodom a analytické kapacity:*

- Tretia etapa akčného plánu formou opatrení na zlepšenie výberu daní: najmä centralizácia informácií z mýtného systému, registra motorových



vozidiel a obyvateľstva, prístup k informáciám o účtoch prešetrovaných osôb a firiem.

- Zavedenie insolvenčného registra, registra diskvalifikovaných osôb a ratingu daňových subjektov. Okrem toho sa zriadia špecializované senáty na krajských súdoch so zameraním na daňovú oblasť.
- Posilnenie analytických kapacít a vybudovanie analytickej jednotky na Finančnej správe SR.
- Zverejňovanie platenia DPPO.

*Služby zamestnanosti, dlhodobá nezamestnanosť:*

- Prioritizovanie poradenských a individualizovaných verejných služieb zamestnanosti vrátane zvýšenia ich administratívnych kapacít s cieľom zlepšenia prístupu k zamestnaniu pre dlhodobo nezamestnané osoby, pracovníkov s nízkou kvalifikáciou, starších ľudí a žien
- Poskytovanie kariérneho poradenstva pre dospelých na zlepšenie uplatniteľnosti na trhu práce
- Centralizácia databázy uchádzačov o zamestnanie a poberateľov sociálnych dávok, kompletizácia a prepojenie s relevantnými inštitúciami
- Analýza čistej účinnosti a efektívnosti výdavkov jednotlivých opatrení aktívnej politiky trhu práce
- Posilnenie finančných motivácií zamestnať sa - súbeh dávky v hmotnej núdzi a mzdy.

*Predškolské zariadenia:*

- Budovanie nových zariadení služieb starostlivosti o dieťa.
- Rozšírenie kapacít materských škôl, rozšírenie existujúcich foriem výchovy a vzdelávania o prípravné triedy materskej školy a zvýšenie časovej dotácie pre predškolské vzdelávanie.



*Nezamestnanosť mladých:*

- Prijatie systému záruk pre mladých ľudí do 29 rokov.
- Identifikácia sektorovej potreby zručností na trhu práce a dopytu po kvalifikovanej pracovnej sile prostredníctvom Národnej sústavy povolání (NSP)

*Odborné vzdelávanie a postavenie učiteľov:*

- Zvyšovanie miezd učiteľov.
- Lepšie zapojenie zamestnávateľov a zamestnávateľských zväzov do systému odborného vzdelávania a prípravy, podpora odbornej praxe žiakov vykonávanej priamo v podnikoch a zmeny v normatívnom financovaní odborného regionálneho školstva s cieľom posilniť kvalitu odborného vzdelávania.

*Marginalizované rómske komunity:*

- Zvyšovanie počtu asistentov učiteľov.
- Vydávanie učebníc a učebných textov v slovenskom a v rómskom jazyku.

*Výskum a vývoj:*

- Opatrenia z Akčného plánu stratégie RIS3.

*Transparentnosť regulácie sieťových odvetví:*

- Hodnotenie potreby ďalšej regulácie.
- Zverejňovanie analýzy ku všetkým zásadnejším zmenám politík regulačného obdobia.
- Vybudovanie dátového centra na webovom sídle URSO.

*Prepájanie sústav a sietí:*

- Prepojenie plynárenských sietí s Poľskom a Maďarskom.
- Prepojenie elektrizačných sústav s Maďarskom.



*Energetická efektívnosť v podnikoch:*

- Podpora energetických auditov pre malé a stredné firmy.
- Implementácia smernice o energetickej efektívnosti.

*Verejná služba:*

- Reforma štátnej služby.
- Model prevádzky Integrovaných obslužných miest.
- Grantový program pre posilnenie analytických kapacít vo VS.
- ESO - Efektívna, spoľahlivá a otvorená štátna správa.

*Justícia:*

- Skrátenie dĺžky súdneho konania
- Elektronický súdny spis
- Zavedenie elektronickej Zbierky zákonov SR

Zdroj: Národný program reforiem Slovenskej republiky 2014, strana 24 a 25

Prenos vyššie uvedených návrhov do vonkajšieho prostredia na úrovni samosprávy je uvedený v STEEP analýze.

Formulár č. A 13 - STEEP analýza

<b>Sociálna oblasť</b>	<b>Technologická oblasť</b>	<b>Ekonomická oblasť</b>
Demografické zmeny obyvateľstva	Využívanie IKT pre komunikáciu s obyvateľstvom	Využívanie štrukturálnych fondov EÚ pre spolufinancovanie projektov
Absencia adekvátneho prepojenia vzdelávacieho systému s potrebami trhu práce	Zlepšovanie kvality poskytovaných služieb verejnosti	Daňové zaťaženie
Nárast kriminality, chudoby, MKR	Rast úrovne výskumu a vývoja, inovácie	Nové trhy a investičné príležitosti pre zamestnávateľov a podnikateľov
	Zavádzanie inovatívnych	Dobudovanie cestnej



	technológií u kľúčových zamestnávateľov v regióne	infraštruktúry
<b>Ekologická oblasť</b>	<b>Politická oblasť</b>	<b>Oblasť hodnôt</b>
Objavenie doposiaľ neidentifikovaných ekologických zdrojov znečistenia	Pripravenosť Vlády SR na čerpanie finančných prostriedkov alokovaných v štrukturálnych fondoch EÚ	Zmena postojov obyvateľstva a ich zapájanie do rozvojových aktivít
Zhoršenie kvality podzemných zdrojov vody a nedostatok kvalitnej pitnej vody	Podpora Vlády SR v oblasti podnikateľského prostredia, inovácií, výskumu a vývoja, cestovného ruchu	Rasizmus, xenofóbia a kriminalita
Zhoršujúca sa kvalita ovzdušia vplyvom znečistenia	Proces verejného obstarávania a s ním spojená legislatíva	
	VÚC Nitra podporujúca miestny rozvoj	

Zdroj: vlastné spracovanie

Súčasťou analýzy vonkajšie a vnútorného prostredia bolo i Ex-post hodnotenie - stav projektovej pripravenosti investícií k termínu vypracovania PHSR. Účelom tabuľky - Ex-post hodnotenie – stav projektovej pripravenosti investícií k termínu vypracovania nového PHSR je analyzovať súčasný stav pripravenosti investičných zámerov a možností ich financovania z rôznych zdrojov vrátane hodnotenia ich príspevku k rastu alebo rozvoju územia, tvorbe nových pracovných miest a k zlepšeniu kvality života obyvateľov. Tabuľka je zároveň východiskom pre vytvorenie tabuliek P1 a F6.



### 4.3 SWOT analýza

<b>SILNÉ STRÁNKY</b>	<b>SLABÉ STRÁNKY</b>
<p data-bbox="288 416 584 443"><b>Environmentálna oblasť</b></p> <ul data-bbox="197 461 783 891" style="list-style-type: none"><li>• poľnohospodárska povaha krajiny</li><li>• lákavé prírodné podmienky</li><li>• pokojné vidiecke prostredie</li><li>• bezprostredný styk s prírodou</li><li>• fungujúci systém separovaného zberu odpadu</li><li>• verejný vodovod</li><li>• obec je plne plynofikovaná</li><li>• vybudovaná elektrická sieť</li><li>• vybudovaná telekomunikačná sieť</li></ul> <p data-bbox="288 994 475 1021"><b>Sociálna oblasť</b></p> <ul data-bbox="197 1039 783 1962" style="list-style-type: none"><li>• početné mimovládne subjekty a spolky venujúce sa športovej, spoločenskej a kultúrnej činnosti</li><li>• kontinuálny nárast počtu obyvateľov</li><li>• kladné hodnoty migračného salda</li><li>• bohatý kultúrny, spoločenský a športový život v obci poskytujúci vyžitie pre všetky vekové kategórie občanov počas celého roka</li><li>• funkčná materská škola a základná škola v Šalgovciach, ktorá sa zapája i do kultúrneho, spoločenského a športového diania v obci</li><li>• obec je členom Mikroregiónu pod Marhátom, ZMO Jaslovské Bohunice a ZMOS</li><li>• angažovanie obce v rámci činnosti OZ Mikroregión RADOŠINKA</li><li>• implementácia prístupu LEADER na území obce</li><li>• blízkosť mesta Nitra predstavuje dostupnosť doplnkových služieb a kultúrnych podujatí</li><li>• realizácia rozvojového projektu zameraného na rekonštrukciu kultúrneho domu a multifunkčného ihriska z prostriedkov EÚ</li></ul>	<p data-bbox="908 416 1203 443"><b>Environmentálna oblasť</b></p> <ul data-bbox="828 461 1404 752" style="list-style-type: none"><li>• v obci sa nachádzajú divoké skládky odpadu</li><li>• povedomie občanov o ochrane životného prostredia na nízkej úrovni</li><li>• následkom využívania umelých hnojív veľmi zlý stav spodných vôd</li><li>• znečisťovanie vôd žumpami</li><li>• zlý stav miestnych komunikácií</li></ul> <p data-bbox="908 810 1094 837"><b>Sociálna oblasť</b></p> <ul data-bbox="828 855 1404 1057" style="list-style-type: none"><li>• klesajúci trend celkového prírastku</li><li>• migračný úbytok obyvateľstva</li><li>• slabšia angažovanosť obyvateľstva do diania v obci i napriek množstvu podujatí organizovaných počas roka</li></ul> <p data-bbox="908 1115 1139 1142"><b>Hospodárka oblasť</b></p> <ul data-bbox="828 1160 1404 1433" style="list-style-type: none"><li>• chýbajúce pracovné príležitosti v niektorých odvetviach hospodárstva</li><li>• absencia zariadenia sociálnej starostlivosti</li><li>• absencia dostatočného množstva kvalitných ubytovacích a stravovacích kapacít</li><li>• nedostatočné autobusové spojenie počas víkendov</li></ul>



<ul style="list-style-type: none"><li>• výstavba a rekonštrukcia miestnych komunikácií v obci, rekonštrukcia autobusových zastávok</li><li>• kamerový systém a merače rýchlosti</li><li>• realizovaná bytová výstavba</li><li>• rekonštrukcia školských budov</li></ul> <p style="text-align: center;"><b>Hospodárka oblasť</b></p> <ul style="list-style-type: none"><li>• webová stránka obce s pravidelnou aktualizáciou</li><li>• výhodná geografická poloha Piešťany, Nitra, Topoľčany, Hlohovec</li><li>• realizácia rozvojových projektov financovaných zo zdrojov ŠR a EÚ</li><li>• nízka miera nezamestnanosti</li><li>• členstvo v OZ Mikroregión RADOŠINKA</li></ul>	
---	--

PRÍLEŽITOSTI	OHROZENIA
<p style="text-align: center;"><b>Environmentálna oblasť</b></p> <ul style="list-style-type: none"><li>• poloha obce vzhľadom na blízkosť krajského mesta Nitra a okresného mesta Topoľčany</li><li>• podpora využívania obnoviteľných zdrojov energie a energetickej efektívnosti zo strany štátu a EÚ</li><li>• rozvoj ekologického poľnohospodárstva</li><li>• zvyšovanie kompetencií samosprávy</li><li>• zvyšovanie environmentálneho povedomia obyvateľov obce</li></ul> <p style="text-align: center;"><b>Sociálna oblasť</b></p> <ul style="list-style-type: none"><li>• podpora participácie obyvateľov na veciach verejných</li><li>• využitie programov EÚ na zvýšenie sociálneho rozvoja, vzdelanostnej a kultúrnej úrovne</li><li>• ďalšie napredovanie prístupu LEADER v rámci regiónu a cezhraničnej spolupráce</li><li>• pozdvihnutie kultúrno-spoločenského a športového života realizáciou spoločných</li></ul>	<ul style="list-style-type: none"><li>• nízka miera vymožitelnosti práva</li><li>• presun kompetencií na samosprávy bez adekvátneho presunu finančných prostriedkov</li><li>• zvyšovanie administratívnej záťaže vo verejnej správe</li><li>• zachytávanie investícií mestom Nitra</li><li>• nezáujem domácich a zahraničných investorov o podnikanie v území</li><li>• chýbajúce finančné prostriedky na financovanie aktivít regiónu (spolufinancovanie, refundácia a iné systémy financovania rozvojových projektov)</li><li>• nevytvorenie bytových príležitostí a podporného systému financovania bývania pre mladé rodiny</li><li>• nevyužitie objektov kultúrneho a historického významu</li><li>• útlm poľnohospodárstva</li><li>• nepredvídateľné prírodné udalosti</li></ul>





<p>regionálnych aktivít za súčinnosti okolitých obcí a obcí združených v OZ Mikroregión RADOŠINKA</p> <p><b>Hospodárska oblasť</b></p> <ul style="list-style-type: none"><li>• postupné zavádzanie regionálneho značenia produktov na nitrianskom vidieku – tvorba regionálnej značky a systému kvality</li><li>• využívanie propagácie mikroregiónu prostredníctvom iniciatívy LEADER</li><li>• odstraňovanie administratívnych bariér podnikania a zlepšovanie podnikateľského prostredia</li><li>• posilnenie obslužnej funkcie obce vo vzťahu k mestu – obec ako zázemie</li><li>• vybudovanie spoločného sociálneho zariadenia pre obyvateľov regiónu</li><li>• vybudovanie značených turistických a cykloturistických trás v regióne</li><li>• využitie schém pomoci EÚ</li><li>• dobudovaním prvkov technickej infraštruktúry zabezpečiť ďalší rozvoj podnikateľských aktivít v obci</li><li>• podpora malého a stredného podnikania</li></ul>	<ul style="list-style-type: none"><li>• zvyšujúca sa intenzita cestnej dopravy</li></ul>
---	--

Zdroj: vlastné spracovanie

#### 4.4 Zhodnotenie hlavných disparít a faktorov rozvoja

*Hlavné disparity rozvoja obce Šalgovce :*

- znečistenie spodných vôd,
- zlý technický stav miestnych komunikácií,
- zlý demografický vývoj,
- chýbajúce pracovné príležitosti v niektorých odvetviach hospodárstva

*Hlavné faktory rozvoja obce Šalgovce:*



- rozvoj ekologického poľnohospodárstva,
- využitie potenciálu regionálnych producentov a regionálnych produktov v spolupráci s OZ Mikroregión RADOŠINKA,
- dostatok voľných priestorov vhodných pre výstavbu oddychových zón ako i individuálnu bytovú výstavbu,
- využitie schém pomoci EŠIF,
- dostatok voľných priestorov pre podnikateľskú činnosť.

Formulár č. A 14 - Kontrolný zoznam pre hodnotenie možných rizík (rozvoja územia)

Druh rizika	Objekt rizika	Zdroj rizika	Nežiaduce dôsledky	Pravdepodobnosť
Technické	Územie	Priemyselné havárie	Znečistenie životného prostredia	Nízka
Ekologické	Územie	Objavenie doposiaľ neidentifikovaných ekologických zdrojov znečistenia	Nadmerné ekologické znečistenie	Nízka
Sociálne	Územie	Neúmerné zvyšovanie počtu sociálne neprispôsobivých obyvateľov a MRK	Rastúca kriminalita	Nízka
Ekonomické	Územie	Financovanie z komplementárnych zdrojov financovania	Nerealizovanie rozvojových projektov	Stredná

Zdroj: vlastné spracovanie



## 5 Strategická časť

Strategická časť PHSR nadväzuje na analytickú časť. Záver analytickej časti obsahuje definovanie hlavných disparít, základných rozvojových faktorov a SWOT analýzu. Strategická časť obsahuje stratégiu rozvoja obce pri zohľadnení jeho vnútorných špecifik a určí hlavné ciele a priority rozvoja obce pri rešpektovaní princípov regionálnej politiky v záujme dosiahnutia vyváženého udržateľného rozvoja územia. Strategická časť obsahuje:

- víziu územia,
- formuláciu a návrh stratégie,
- výber a popis strategických cieľov v jednotlivých politikách - oblastiach rozvoja (hospodárska, sociálna, environmentálna).

### 5.1 Vízia rozvoja územia obce Šalgovce

Pri stanovení vízie rozvoja územia obce Šalgovce bolo nutné prihliadať na fakt, že sa vzťahuje k dlhodobému horizontu 10 až 15 rokov. Vízia by mal byť v súlade s Národnou stratégiou regionálneho rozvoja SR a Programom hospodárskeho a sociálneho rozvoja Nitrianskeho samosprávneho kraja 2012 – 2018.

Vízie a ciele národnej stratégie sa vzťahujú na obdobie do roku 2030. Ťažiskom dokumentu sú rozvojové priority štátu pre programové obdobie 2014- 2020, ktoré majú viesť k splneniu vytýčených významných národných cieľov.

V komparácii s ostatnými členskými štátmi EÚ dosiahla SR za posledné viac ako dve dekády dynamického hospodárskeho a sociálneho vývoja významný spoločenský pokrok. Postupnou realizáciou rozvojových projektov, podporných programov, vrátane štrukturálnych reforiem a systémových zmien, dochádzalo k modernizácii a modifikácii odvetvovosektorovej štruktúry hospodárstva, ako i konvergencii SR k ekonomicky vyspelým štátom. Vízia regionálneho rozvoja predstavuje stav, ku ktorému má Slovensko za niekoľko rokov dospieť -



vymedzuje rámec pre definovanie strategických cieľov a priorít na obdobie 2014 až 2020 s výhľadom do roku 2030, ako aj postupy na ich dosiahnutie. Vízia regionálneho rozvoja Slovenska je definovaná takto: **„Slovensko sa má stať krajinou s vysokou kvalitou života všetkých občanov. Každý región bude využívať svoje danosti v prospech svojho udržateľného hospodárskeho, sociálneho, environmentálneho a územného rozvoja, a tým aj Slovenskej republiky, ako vyspelého, hospodársky, politicky a sociálne súdržného členského štátu Európskej únie.“**(Zdroj: Národná stratégia regionálneho rozvoja Slovenskej republiky, strana 34).

Počas realizácie aktualizovanej Národnej stratégie regionálneho rozvoja SR bude pri plánovacích procesoch uplatňovaný integrovaný prístup orientovaný smerom k udržateľnému sociálnemu, ekonomickému, environmentálnemu a územnému rozvoju regiónov. *Očakáva sa, že regióny budú schopné efektívne využívať svoj vnútorný potenciál ako svoju konkurenčnú výhodu s cieľom zvyšovať kvalitu života obyvateľov a v rámci jednotlivých regiónov budú znižované vnútroregionálne rozdiely.*

Program hospodárskeho a sociálneho rozvoja Nitrianskeho samosprávneho kraja 2012 – 2018. Rozvojová vízia nitrianskeho samosprávneho kraja: **„Nitriansky kraj bude dynamicky sa rozvíjajúci región využívajúci exogénne aj endogénne rozvojové zdroje. Hospodárstvo bude založené na moderných technológiách produkujúcich výrobky s vysokou pridanou hodnotou. Moderné a efektívne multifunkčné poľnohospodárstvo produkujúce dostatok kvalitných potravín, poskytujúce atraktívne pracovné príležitosti pre vidiecke obyvateľstvo, bude spolu s cestovným ruchom osou integrovaného rozvoja vidieckeho priestoru. Východiskom pre dosiahnutie týchto cieľov bude kvalitný integrovaný systém vzdelávania, poskytujúci občanom lepšie možnosti realizácie v profesijnom aj osobnom živote. Rastúca kvalita života bude sprevádzaná udržateľným rozvojom kvality zložiek životného prostredia a krajiny.“**(Zdroj: Program hospodárskeho a sociálneho rozvoja Nitrianskeho samosprávneho kraja 2012 – 2018, Strana 108)

**S cieľom reagovať na aktuálne požiadavky a potreby, pristúpila obec k stanoveniu vízie:**



„Obec Šalgovce bude využívať svoj vnútorný potenciál pre zabezpečenie vysokej kvality života svojich občanov v príjemnom a zdravom vidieckom prostredí, s bohatým kultúrnym životom, kvalitnou infraštruktúrou a možnosťami pre rozvoj podnikania na svojom území.“

## 5.2 Strategický cieľ

Pre naplnenie uvedenej vízie obce obec stanovila tri prioritné oblasti svojho rozvoja počas rokov 2016 – 2022. Jedná sa o tieto oblasti:

1. hospodárska oblasť,
2. sociálna oblasť,
3. environmentálna oblasť.

V týchto prioritných oblastiach rozvoja si obec stanovila strategické ciele a navrhla opatrenia, ktorými tieto strategické ciele dosiahne.

Formulár č. S 1 - Plánovací formulár – Vízia, strategický cieľ

<b>Vízia</b>
Obec Šalgovce bude využívať svoj vnútorný potenciál pre zabezpečenie vysokej kvality života svojich občanov v príjemnom a zdravom vidieckom prostredí, s bohatým kultúrnym životom, kvalitnou infraštruktúrou a možnosťami pre rozvoj podnikania na svojom území.
<b>Strategický cieľ</b>
Vytvoriť podmienky pre kvalitný život obyvateľov obce, pre zvýšenie konkurencieschopnosti obce a ekonomickej výkonnosti s trvale udržateľným rozvojom a rešpektovaním strategických cieľov VÚC

Zdroj: vlastné spracovanie



Formulár č. S 2 - Tabuľka strategických cieľov a opatrení(ciele a opatrenia)

<b>Vízia</b>		
<b>Prioritná oblasť - Hospodárska</b>	<b>Prioritná oblasť - Sociálna</b>	<b>Prioritná oblasť - Environmentálna</b>
<b>ciele</b> Technická infraštruktúra	<b>ciele</b> Kultúra a šport Bezpečnosť obyvateľstva	<b>ciele</b> Ochrana životného prostredia
Opatrenie 1.1 Zlepšenie obecnej infraštruktúry	Opatrenie 2.1 Podpora aktivít v oblasti kultúry a športu Opatrenie 2.2. Prevencia kriminality	Opatrenie 3.1 Zvýšenie ekologického povedomia obyvateľov

Zdroj: vlastné spracovanie



## 6 Programová časť

Programová časť PHSR nadväzuje na strategickú časť a obsahuje opatrenia a projekty vrátane ich priradenia k jednotlivým cieľom a prioritám. Zmyslom programovej časti je jej príspevok k splneniu stanoveného strategického cieľa: *Vytvoriť podmienky pre kvalitný život obyvateľov obce, pre zvýšenie konkurencieschopnosti obce a ekonomickej výkonnosti s trvale udržateľným rozvojom a rešpektovaním strategických cieľov VÚC*

### Metodika tvorby PHSR udáva nasledovný postup:

- Pracovná skupina špecifikovala opatrenia, navrhla k nim aktivity a stanovila poradie dôležitosti opatrení a aktivít, projektov vrátane merateľných ukazovateľov výsledku a dopadu. (Formulár č. P 1 - Tabuľka opatrení, aktivít a projektov podľa oblastí, Formulár č. P 2 - Tabuľka ukazovateľov výsledkov, dopadov).
- Riadiaci tím vypracoval sumárny návrh aktivít a projektov ako východisko pre Akčný plán.
- Riadiaci tím stanovil termíny realizácie aktivít, projektov (roky) a odhad ich financovania (výška a zdroje financovania).
- Riadiaci tím zabezpečil vypracovanie formulárov pre prípravu navrhnutých projektov (Formulár P 3 - Formulár pre prípravu projektu).

### 6.1 Opatrenia a projekty vrátane ich priradenia k jednotlivým prioritám

Formulár P1 – Tabuľka opatrení, projektov a priorit podľa oblastí

Prioritná oblasť PO 01 Hospodárska oblasť

Opatrenie	Projekt/Aktivita	Prioritná oblasť/oblasť
Opatrenie 1.1 Zlepšenie obecnej infraštruktúry	Projekt 1.1.1 Rekonštrukcia miestnych komunikácií	Hospodárska oblasť – technická infraštruktúra

Zdroj: vlastné spracovanie



Prioritná oblasť PO 02 Sociálna oblasť

Opatrenie	Projekt/Aktivita	Prioritná oblasť/oblasť
Opatrenie 2.1 Podpora aktivít v oblasti kultúry a športu	Projekt 2.1.1 Vybudovanie detského ihriska, Fitplacu	Sociálna oblasť – šport
	Projekt 2.1.2 Rekonštrukcia kultúrneho domu	Sociálna oblasť – kultúra
Opatrenie 2.2. Prevencia kriminality	Projekt 2.2.1 Kamerový systém	Sociálna oblasť – prevencia kriminality

Zdroj: vlastné spracovanie

Prioritná oblasť PO 02 Environmentálna oblasť

Opatrenie	Projekt/Aktivita	Prioritná oblasť/oblasť
Opatrenie 3.1 Zvýšenie ekologického povedomia obyvateľov	Projekt 3.1.1 Osvetové aktivity v oblasti ochrany životného prostredia	Environmentálna oblasť – informovanie verejnosti

Zdroj: vlastné spracovanie

Súhrn všetkých projektov sa uvádza vo formulári P3a a z pohľadu finančných zdrojov majú uvedené údaje súvislosť vo formulároch F6 a F3.





## 6.2 Súbor ukazovateľov výsledkov a dosahov

Súčasťou programovej časti je aj stanovenie ukazovateľov pre hodnotenie PHSR. Ukazovatele výsledkov a dopadov pre PHSR obce sú spracované v prehľade vo formulári P2 (príloha PHSR).

Ukazovatele sú rozdelené do troch kategórií:

- ukazovatele výstupu - práce, tovary a služby, ktoré boli financované počas realizácie aktivít projektu vyjadrené z finančného a vecného hľadiska,
- ukazovatele výsledku - okamžitý efekt realizácie aktivít projektu, ktorý je k dispozícii pre cieľovú skupinu alebo sa jedná o služby poskytnuté cieľovej skupine,
- ukazovatele dopadu - dlhodobý efekt vplyvu na danú prioritnú oblasť alebo cieľovú skupinu, ktorý však realizátor projektu nemôže ovplyvniť.

Pre oblasť hodnotenia dopadov pre PHSR obce boli ako východiskové hodnoty dopadových ukazovateľov stanovené dopadové ukazovatele na nulovej úrovni a hodnotenie dopadov sa uskutočňuje k roku 2022.

Formulár P2 Tabuľka ukazovateľov výstupov, výsledkov, dopadov

Typ ukazovateľa	Názov ukazovateľa	Definícia	Informačný zdroj	Merná jednotka	Východisková hodnota	Cieľová hodnota / Rok	
					Rok 2016	2019	2022
<b>PRIORITNÁ OBLASŤ – Hospodárska</b>							
Projekt 1.1.1 Rekonštrukcia miestnych komunikácií							
<b>Hlavné ukazovatele:</b> -výstupu -výsledku -dopadu	Výstup	Náklady na realizáciu	OcÚ	EUR	0	250 000	250 000
	Výsledok	Dĺžka rekonštruovanej komunikácie	OcÚ	m	0	1 500	1 500
	Dopad	Zrealizované projekty technickej infraštruktúry	Štatistika	počet	0	1	1
<b>PRIORITNÁ OBLASŤ – Sociálna</b>							



Projekt 2.1.1 Vybudovanie detského ihriska, Fitplacu							
Hlavné ukazovatele:	Výstup	Náklady na realizáciu	OcÚ	EUR	0	30 000	30 000
	-výstupu -výsledku -dopadu	Výsledok Vytvorené ihrisko	OcÚ	Kus	0	2	2
	Dopad	Zrealizované projekty pre zlepšenie podmienok trávenia voľného času	Štatistika	Počet	0	1	1
Projekt 2.1.2 Rekonštrukcia kultúrneho domu							
Hlavné ukazovatele:	Výstup	Náklady na realizáciu	OcÚ	EUR	0	35 000	35 000
	-výstupu -výsledku -dopadu	Výsledok Zrealizované práce /aktivity	OcÚ	kus	0	1	1
	Dopad	Zrealizované projekty v oblasti podpory kultúry	Štatistika	Počet	0	0	1
Projekt 2.2.1 Kamerový systém							
Hlavné ukazovatele:	Výstup	Náklady na realizáciu	OcÚ	EUR	0	35 000	35 000
	-výstupu -výsledku -dopadu	Výsledok Osadené bezpečnostné kamery	OcÚ	Kus	0	19	19
	Dopad	Zrealizovaný projekt prispievajúci k prevencii kriminality	Štatistika	Počet	0	1	1
PRIORITNÁ OBLASŤ – Environmentálna							
Projekt 3.1.1 Osvetové aktivity v oblasti ochrany životného prostredia							
Hlavné ukazovatele:	Výstup	Náklady na realizáciu osvetových podujatí	OcÚ	EUR	0	800	2 000
	-výstupu -výsledku -dopadu	Výsledok Zrealizované podujatia	OcÚ	kus	0	2	5
	Dopad	Zvýšenie environmentálneho povedomia	Štatistika	N/A	N/A	N/A	N/A

Zdroj: vlastné spracovanie



## 7 Realizačná časť

Realizačná časť je zameraná na popis postupov inštitucionálneho a organizačného zabezpečenia realizácie programu rozvoja obce, systém monitorovania a hodnotenia plnenia programu rozvoja obce s ustanovením merateľných ukazovateľov, vecný a časový harmonogram realizácie programu rozvoja obce s formou akčných plánov. Realizačná časť obsahuje:

- východiská,
- popis úloh jednotlivých partnerov pri realizácii PHSR,
- popis postupov inštitucionálneho a organizačného zabezpečenia,
- stručný popis komunikačnej stratégie PHSR k jednotlivým cieľovým skupinám,
- popis systému monitorovania a hodnotenia plnenia PHSR,
- akčný plán s výhľadom na roky 2015-2016.

### 7.1 Východiská a popis úloh jednotlivých partnerov pri realizácii

Obecný úrad má v oblasti prípravy a realizácie programu rozvoja dostatočné skúsenosti na programovej aj projektovej úrovni: z prípravy, realizácie a hodnotenia programu hospodárskeho a sociálneho rozvoja obce (2007-2013), z prípravy a realizácie projektov financovaných zo štrukturálnych fondov v Programovom období 2007-2013, z prípravy a realizácie projektu výstavby nájomných bytov financovaných zo Štátneho fondu rozvoja bývania a iných zdrojov.

Pri realizácii PHSR vystupujú ako partneri obyvatelia obce, ktorí boli prizvaní a zúčastnili sa verejných stretnutí, kde definovali svoje požiadavky, spolupracovali pri definovaní silných a slabých stránok svojej obce. Následne aktívne pristupovali k prerokovaniu finálneho návrhu PHSR obce. V rámci prípravy dokumentu bol vypracovaný i dotazník, ktorý bol distribuovaný obcou do domácnosti. Vzhľadom na nízku návratnosť a malú výpovednú hodnotu, pristúpila



obec k verejným stretnutiam s občanmi/podnikateľmi a záujmovými skupinami. Rovnako tak poslanci a zamestnanci OcÚ boli prizvaní ku konzultácii jednotlivých častí strategického dokumentu.

## 7.2 Popis postupov organizačného a inštitucionálneho zabezpečenia realizácie PHSR

Realizácia PHSR obce je činnosťou samosprávy obce a obec ju vykonáva prostredníctvom svojich orgánov (obecné zastupiteľstvo, starosta). Samospráva jedenkrát ročne získa a spracuje pripomienky poslancov, OcÚ, partnerov a verejnosti, do leta v čase začiatku prípravy rozpočtu na ďalší rok. Táto činnosť naplánovaná do termínu september príslušného roku, kedy bude predložené hodnotenie PHSR za predchádzajúci rok, aj jeho prípadná aktualizácia.

Vo vzťahu k realizácii PHSR obecné zastupiteľstvo berie na vedomie návrh strategickú časť dokumentu, schvaľuje celý dokument PHSR a každoročne schvaľuje vyhodnotenie jeho plnenia. Obecné zastupiteľstvo taktiež schvaľuje spolufinancovanie projektov. Obecné zastupiteľstvo schvaľuje každoročne hodnotiace a monitorovacie správy, rozhoduje o prípadných zmenách a aktualizácii programu.

Najvyšším výkonným orgánom obce a jeho predstaviteľom je starosta. Rozhoduje vo všetkých veciach správy obce, ktoré nespádajú do právomocí a kompetencií obecného zastupiteľstva. Starosta sa spolupodieľal na príprave dokumentu, riadil proces realizácie, podpisuje schválenie celého dokumentu, vykonáva uznesenia a zastupuje obec vo vzťahu k štátnym orgánom, k právnickým a fyzickým osobám (radiace orgány príslušných operačných programov, dodávatelia, kontrolné skupiny projektov a i.).

Inštitucionálnu a administratívnu stránku zabezpečuje obecný úrad. Vzhľadom na personálne poddimenzovanie obecnej samosprávy, bude obecný úrad (v prípade nutnosti a zvážením možností) spolupracovať s externými konzultačnými spoločnosťami.



### 7.3 Stručný popis komunikačnej stratégie

Rôzne formy komunikácie budú súčasťou každého z pripravovaných a realizovaných projektov PHSR v rámci povinnej i nep povinnej činnosti informovania a publicity (pri projektoch financovaných z EŠIF a dotačných titulov) alebo v rámci komunikácie zainteresovaných cieľových skupín pri príprave a realizácii jednotlivých projektov.

Vzhľadom na charakter obce, prebieha komunikácia osobným stykom s predstaviteľmi/zamestnancami obce, alebo priamou účasťou na zasadnutiach obecného zastupiteľstva.

Dôležitým nástrojom komunikácie je pre obec webová stránka, ďalej informačná tabuľa, rozhlas a noviny. Komunikácia s obyvateľmi prebieha neustále až do ukončenia platnosti PHSR.

Ďalším nástrojom komunikácie sú i rokovania v rámci obecného zastupiteľstva, kde materiál na rokovanie pripravuje starosta obce v súčinnosti so zamestnancami obce. Rovnako tak hlavný kontrolór, vychádzajúc z definície jeho funkcie, môže dať stanovisko k prerokovanému materiálu.

### 7.4 Systém monitorovania a hodnotenia

Proces monitorovania PHSR sa vykonáva systematicky a priebežne počas celého trvania PHSR až do ukončenia jeho platnosti. Vstupnými údajmi pre monitorovanie sú uvedené vo Formulári P2 – ukazovatele výstupu, výsledku a dopadu projektu. Výstupom monitorovania je monitorovacia správa za príslušný rok schválená v OcÚ, resp. monitorovacia správa schválená riadiacim orgánom v systéme ITMS alebo podobnom. Za prípravu monitorovacej správy zodpovedá príslušný garant podľa povahy projektu. Jedná sa pritom môže o starostu obce, hlavného kontrolóra obce, poslancov, resp. inú poverenú osobu.



Cieľom monitorovania je získavanie informácií o reálnom plnení opatrení, o prípadnom negatívnom vývoji, spôsobe realizácie, definovanie a prijatie nápravných opatrení.

Samospráva jedenkrát ročne získa a spracuje pripomienky partnerov, OcÚ, poslancov a verejnosti, do leta v čase začiatku prípravy rozpočtu na ďalší rok. Táto činnosť je naplánovaná do termínu príslušného roku, kedy bude predložené hodnotenie PHSR za predchádzajúci rok, jeho prípadná aktualizácia, hodnotenie ukazovateľov vrátane korekcií v rámci pravidelného každoročného hodnotenia. V prípade nutnosti korekcií mimo stanovené termíny vykoná korekciu starosta obce. Celkový plán hodnotenia je spracovaný vo Formulári R5.

Formulár č. R 5 - Plán hodnotenia a monitorovania

<b>Plán priebežných hodnotení PHSR na programové obdobie 2014 - 2020</b>		
<b>Typ hodnotenia</b>	<b>Vykonať prvýkrát</b>	<b>Dôvod vykonania/ periodicita</b>
Strategické hodnotenie	najskôr v roku 2018	podľa rozhodnutia obce a vzniknutej spoločenskej potreby
Tematické hodnotenie časti PHSR	2017	téma hodnotenia identifikovaná ako riziková časť vo výročnej monitorovacej správe za predchádzajúci kalendárny rok
Ad hoc mimoriadne hodnotenie	Nerozhoduje	pri značnom odklone od stanovených cieľov a doľahnutých hodnôt ukazovateľov
		Pri návrhu na revíziu PHSR
Hodnotenie celého PHSR alebo jeho časti	2017-2022	Na základe rozhodnutia starostu, podnetu poslancov každoročne do 31.mája

Zdroj: vlastné spracovanie



## 7.5 Akčný plán na obdobie dvoch rokov

Súčasťou realizačnej časti PHSR je aj akčný plán spracovaný na obdobie dvoch rokov, v prípade PHSR obec sú to roky 2017-2018 (Formulár č. R6). Akčný plán je spracovaný podľa troch prioritných oblastí a obsahuje projekty s plánom realizácie na roky 2017 a 2018.

### Akčný plán pre prioritnú oblasť PO 01 Hospodárska oblasť 2017-2018

Formulár č. R 6 – Akčný plán na roky 2017 - 2018

<b>Akčný plán pre oblasť PO 01 Hospodárska oblasť</b>			
Opatrenie, aktivita	Termín (rok)	Zodpovedný	Financovanie
<b>Opatrenie 1.1 Zlepšenie obecnej infraštruktúry</b>			
Projekt 1.1.1 Rekonštrukcia miestnych komunikácií	2017	Obec	PRV

Zdroj: vlastné spracovanie

### Akčný plán pre prioritnú oblasť PO 01 Sociálna oblasť 2015-2016

Formulár č. R 6 – Akčný plán na roky 2017 - 2018

<b>Akčný plán pre oblasť PO 02 Sociálna oblasť</b>			
Opatrenie, aktivita	Termín (rok)	Zodpovedný	Financovanie
<b>Opatrenie 2.1 Prevencia kriminality</b>			
Projekt 2.1.2 Rekonštrukcia kultúrneho domu	2018	Obec	PRV

Zdroj: vlastné spracovanie

### Akčný plán pre prioritnú oblasť PO 01 Environmentálna oblasť 2015-2016

Formulár č. R 6 – Akčný plán na roky 2017 - 2018

<b>Akčný plán pre oblasť PO 03 Environmentálna oblasť</b>			
Opatrenie, aktivita	Termín (rok)	Zodpovedný	Financovanie
<b>Opatrenie 3.1 Zvýšenie ekologického povedomia obyvateľov</b>			
Projekt 3.1.1 Osvetové aktivity v oblasti ochrany životného prostredia	2017-2022	Obec	PRV

Zdroj: vlastné spracovanie



## 8 Finančná časť

Finančná časť obsahuje finančné zabezpečenie jednotlivých opatrení a aktivít, inštitucionálnu a organizačnú stránku realizácie programu rozvoja obce.

Táto časť obsahuje:

- indikatívny finančný plán na celú realizáciu PHSR,
- model viaczdrojového financovania jednotlivých opatrení, aktivít (projektov) za účasti sociálno-ekonomických partnerov v území v prepojení na programový rozpočet obce,
- hodnotiacu tabuľku pre výber projektov.

Postupovalo sa podľa metodiky, a to nasledovne:

- Riadiaci tím zabezpečil spracovanie finančnej časti vo forme Finančného rámca pre realizáciu PHSR (Formulár č. F 6 - Finančný rámec pre realizáciu PHSR) a indikatívny finančný plán PHSR (Formulár č. F 5 - Indikatívny rozpočet – sumarizácia).,
- Externý konzultant vypracoval návrhy hodnotiacich tabuliek podľa troch oblastí, (Formulár č. F 2 – Hodnotiaca tabuľka pre výber projektov),
- Návrh finančnej časti sa prerokoval v pracovnej skupine a s partnermi,
- Schválený indikatívny rozpočet sa zapracuje do programového rozpočtu samosprávy a ďalších záväzných dokumentov,
- Riadiaci tím zabezpečil rozpracovanie Indikatívneho finančného plánu do akčných plánov.





## 8.1 Indikatívny finančný plán na celú realizáciu PHSR

Zdroje financovania realizácie PHSR je možné rozčleniť na dve základné kategórie:

### **Riadne zdroje finančného zabezpečenia**

#### *Verejné zdroje*

- štátny rozpočet,
- štátne účelové fondy (Environmentálny fond , Štátny fond rozvoja bývania, Recyklačný fond),
- rozpočet vyšších územných celkov (VÚC Nitra),
- rozpočet obce.

#### *Iné zdroje*

- prostriedky fyzických osôb,
- prostriedky právnických osôb,
- úvery,
- príspevky medzinárodných organizácií,
- iné prostriedky.

### **Doplnkové zdroje finančného zabezpečenia**

- finančné prostriedky z Európskej únie (programovacie obdobie 2014-2020).

## 8.2 Model viaczdrojového financovania jednotlivých projektov

Financovanie jednotlivých projektov bude viaczdrojové, pričom závisieť od aktuálnej finančnej situácie obce a aktuálnych potrieb. Financovanie sa opierať o zdroje obce, štátu,



EÚ, VÚC a súkromné zdroje. Vyčíslenie jednotlivých zámerov bolo stanovené kvalifikovaných odhadom, prieskumom a taktiež sa vychádzalo z existujúcich výkazov výmer/rozpočtov projektantov. Finálne podoby budú súčasťou ŽoNFP a budú vychádzať najmä z procesu verejného obstarávania.

Formulár č. F 3 - Model viaczdrojového financovania – intervenčná matica

Viaczdrojové financovanie							
Projekt	Celkové náklady (EUR)	Verejné zdroje v EUR					Súkromné zdroje
		EÚ	Štát	VÚC	Obec	Spolu	
1.1.1	250 000	200 000	50 000	0	0	250 000	0
2.1.1	30 000	25 000	5 000	0	0	30 000	0
2.1.2	35 000	25 000	10 000	0	0	35 000	0
2.2.1	35 000	25 000	10 000	0	0	35 000	0
3.1.1	2 000	0	0	0	2 000	2 000	0
<b>Spolu</b>	<b>352 000</b>	<b>250 000</b>	<b>75 000</b>	<b>0</b>	<b>2 000</b>	<b>352 000</b>	<b>0</b>

Zdroj: vlastné spracovanie

Formulár č. F 5 – Indikatívny rozpočet - sumarizácia

Prioritná oblasť	Rok										
	2014	2015	2016	2017	2018	2019	2020	2021	2022	2023	Spolu v €
1.Hospodárska	0	0	250 000	0	0	0	0	0	0	0	250 000
2.Sociálna	0	0	30 000	0	35 000	35 000	0	0	0	0	100 000
3.Environmentálna	0	0	0	400	400	400	400	400	0	0	2 000

Zdroj: vlastné spracovanie

### 8.3 Systém hodnotenia a zaraďovania projektov do financovania

Pri schvaľovaní financovania jednotlivých projektov je nutné prihliadať na ich dôležitosť a význam vo vzťahu k rozvoju obce.

Najvyššiu prioritu majú projekty, ktoré vyplývajú priamo z legislatívy (SR, EÚ) a projekty riešiace havarijnú alebo mimoriadnu situáciu. Do kategórie s vysokou prioritou sú zaradené projekty s oporou vo VZN obce, projekty MAS a projekty s vydaným právoplatným stavebným povolením a ukončeným procesom verejného obstarávania.



Strednú prioritu majú projekty, ktoré majú možnosť uchádzať sa o cudzie a doplnkové zdroje financovania (majú oporu v programovej štruktúre operačných programov a prioritných osí EŠIF). Do kategórie 4 a 5 spadajú projekty nachádzajúce sa vo fáze úvah (bez stavebného povolenia či ukončeného procesu VO).

Formulár F2 - Hodnotiacia tabuľka pre výber projektov (upravený pre potreby obce)

Kategória	Úroveň dôležitosti	Hodnotiace kritérium - Opis podmienok pre zaradenie do priority	Projekt
1	Najvyššia	a) Projekty vyplývajúce zo zákona a/alebo legislatívy EÚ b) Projekty riešiace havarijnú alebo mimoriadnu situáciu Splnená jedna z podmienok	1.1.1
2	Vysoká	a) Projekty vyplývajúce a podporené v rámci VZN obce b) Projekty s právoplatným stavebným povolením a ukončeným VO c) Projekty MAS Splnená jedna z podmienok	2.2.1
3	Stredná	Projekty, ktoré majú možnosť uchádzať sa o cudzie a doplnkové zdroje financovania	2.1.1, 2.1.2, 3.1.1
4	Nízka	a) Projekty definované ako zámery / v štádiu úvah.	
5	Najnižšia	Ostatné	

Zdroj: vlastné spracovanie



## Záverečná časť

### Formulár č. Z 1 - Schválenie PHSR

<b>Schválenie PHSR</b>	
Dokument	<ul style="list-style-type: none"><li>- Program hospodárskeho a sociálneho rozvoja obce Šalgovce na roky 2016 – 2022</li><li>- Program hospodárskeho a sociálneho rozvoja obce je strednodobý rozvojový dokument, ktorý je vypracovaný v súlade s cieľmi a prioritami ustanovenými v národnej stratégii a zohľadňuje ciele a priority ustanovené v programe hospodárskeho rozvoja a sociálneho rozvoja vyššieho územného celku, na území ktorého sa obec nachádza, a je vypracovaný podľa záväznej časti územnoplánovacej dokumentácie obce.</li><li>- Dokument je štruktúrovaný podľa Metodiky na vypracovanie Programu hospodárskeho a sociálneho rozvoja obce/obcí/VÚC (v zmysle novely Zákona NR SR č. 539/2008 Z. z. o podpore regionálneho rozvoja schválenej vládou SR 18. Júna 2014).</li></ul>
Spracovanie	<ul style="list-style-type: none"><li>- Spracovanie: spracovanie PHSR vykonala obec v partnerstve s poradenskou spoločnosťou, ktorá bude koordinovať proces tvorby PHSR a zabezpečovať dodržiavanie metodických postupov</li><li>- Autorský kolektív: Ing. Ondrej Hanušovský, Ing. Tomáš Galbavý</li><li>- Obdobie spracovania: február 2016 – december 2016</li><li>- Riadiaci tím: Ľubomíra Ondrejková, Ing. Ondrej Hanušovský, Ing. Tomáš Galbavý</li><li>- Pracovná skupina:</li></ul>
Prerokovanie	<ul style="list-style-type: none"><li>- Prerokovanie v orgánoch samosprávy (výbory, komisie, rada)</li><li>- Verejné pripomienkovanie:</li></ul>
Schválenie	<ul style="list-style-type: none"><li>- Návrh na uznesenie zastupiteľstva</li></ul>